

7. cyklotrek okolo Unhoště - 26. května 2007 - stanoviště

Čas příjezdu:


Složení družstva:
(prosíme, čitelně!)

Č. skupiny, kategorie:

Na mapě jsou označena místa ze sloupce "Měřeno od"; teprve od tohoto místa je nutné se vydat uvedeným azimutem a odhadnout vzdálenost uvedenou v metrech.
Do sloupce "Kontr. číslo" запиšte číslo nalezené na lístečku na stanovišti; do sloupce "Poř." můžete zapsat pořadí, ve kterém jste stanoviště navštívili.

Za projetí všech stanovišť označených "V" je navíc přičtena vrcholová prémie +3 body, za projetí všech stanovišť označených "H" je přičtena hřbitovní prémie +3 body!

Konec závodu je v 16:00, opozdílům po 16:00 za každých započatých 10 minut odečteme 1 bod.


 Na stanovištích označených kalíškem lze doplnit pramenitou vodou; na mnoha místech námi neoznačených, která jistě najdete sami, pak i jiné nápoje.


V případě totálního zablouzení můžete volat o pomoc: 604 846 436 (Karel Rys) nebo 777 631 969 (Jitka Rysová); v případech horších 155 (rychlá záchranná služba).

Kdybyste nemohli na stanovišti najít čísílko (někdo ho mohl zcizit...), opište číslo nejbližšího domu, něco z rozcestníku, něco nakreslete, nafoťte apod., abychom vám uvěřili, že jste na místě byli

Ve Zbečně v hospodě U tatíčků je slíbena pro účastníky cyklotreku sleva 20 % na jídlo (na pití ne)! Stačí se prokázat tímto papírem...



Č.	Pr.	Kontr. číslo	Poř.	B.	Název stanoviště	Měřeno od	Azi- mut	Vzdál. (m)	Poznámka	m n. m.
1				2	Záplavy - přítok	Dopravní značka "Zatáčka vpravo" u mostu	0	15	Modřín	383
2				2	Tuchlovice - chovný rybník	Lavička na hrázi (panelová cesta)	-	-	Zdola na lavičce, co je dál od domku	396
3				1	Záplavy - u ostrůvku	Malý výběžek "pevniny" proti ostrůvku	60	27	Borovice se 2 červenými značkami	383
4	H			3	Lány - hřbitov	Najděte hrob rodiny Masarykovy; opište poslední 3 číslice z roku narození jediného Masaryka, který má na náhrobku uvedeno celé křestní jméno (ostatní mají jen zkratku)				440
5				2	Kalspot	Cedule Kalspot	10	20	Velká bříza	382
6				1	Lány - vodárna	Vchod objektu vodárny	200	4	Jírovec maďal (= "kaštan"), 2,5 m	445
7	V			1	Pustá Dobrá	Cedule CHKO Křivoklátsko u domků	230	7	Sloup elektrického vedení	440
8				2	Doksy - bunkr	Vchod bunkru (bunkr je na červené značce)	300	13	Bříza - u kořene, maskováno	392
9				2	Rybník u Pánovy louky	Stavba pro skákání do vody - nahoře na prkně	-	-	Buďte velmi opatrní, jděte po kraji!	409
10	H			1	Družec - hřbitov	Opište poslední tři číslice z roku narození Karla Novotného (hrob vpravo od vchodu)				390
11				1	Žilina - lom	Značka "Omezená rychlost - 20 km" u lomu	0	3	Jasan	382
12				1	Ploskov	Závora na cestě s modrou značkou; cesta na severní straně silnice, směr Kamenné Žehrovice	-	-	Dub s modrou značkou u závory	432
13	H			2	Lhota - hřbitov	Najděte hrob "Josef Duchek, kronikář obce Žiliny" (nedaleko vchodu), opište poslední 3 číslice z roku narození Josefa Duchka				428
14	V			2	Valdecký les	Vrchol kopce - triangulační tyč nedaleko cesty	200	6	Bříza s borovicí	445
15				2	Lhota - skanzen dřevěného uhlí	Mladá lípa u skalky	330	9	Bříza	421
16				2	Dolní Bezděkov - bunkr	Vchod do bunkru (bunkr je pod silnicí)	200	18	Švestka	349
17	V			2	Vojenský prostor Poteplí	 Šterkem vyspaná křížovatka (na mapě jsme vyznačili 2 místa, o kterých víme, že je VP přístupný)	160	45	Najděte dřevěnou konstrukci opřenou o strom (nikoliv posed), asi 12 m od cesty; číslo je na modřínu za konstrukcí	428

Č.	Pr.	Kontr. číslo	Poř.	B.	Název stanoviště	Měřeno od	Azi- mut	Vzdál. (m)	Poznámka	m n. m.
18	V			2	Krchůvek	Střed brány u vysílače	350	13	Dub	467
19				1	Šarvaš	Rozcestník Šarvaš (nedaleko hájovny)	270	6	Dub	422
20				1	Nouzov - bývalá skládka	Střed vrat (poblíž křižovatky cest)	170	8	Dřevěný sloupek	374
21				1	Unhošť - chatová osada	Ptačí krmítko u plotu	-	-	Zdola na krmítku	385
22				2	Na Štokách - vyhlídka	Patník s křížkem (kousek od větší z jam)	310	18	(Méně nápadný) akát na vyhlídce	380
23				3	Klíčava - vodní nádrž	Střed vrat na vzdálenější straně hráze	-	2	Buk (maskováno u kořenů)	283
24				1	Cesta k Rymání	Posed u cesty	-	-	Zadní noha posedu, u země	375
25				1	Malé Kyšice - tři svaté obrázky	Prostřední obrázek	300	10	Dub, 2,7 m nad zemí	382
26	H			1	Svárov - hřbitov	Opište poslední tři číslice z roku úmrtí Bohumila Slabyhoudka (hrob vlevo za vchodem)				389
27				1	Žlábek	 Studánka	100	27	Mnohokmenný habr - maskováno u země	390
28				1	Na Lubech - rozcestí	Rozcestník	350	38	Dub křivák - u kořene	449
29	H			2	Běleč - hřbitov	Najděte hrob "Veronika Vosyková, choť rolníka" nedaleko kostela, opište poslední 3 číslice z roku narození. Za shlédnutí stojí zvonice a podzemí!				428
30				2	Na Lubech - seník/krmelec	Uvnitř seníku	-	-	Pozor na vosy!	430
31				1	Dolní Podkozí	Rozcestník	240	13	Akát s červenou značkou	307
32				1	Koniklecová louka	Přírodní památka Markův mlýn - cedule "Koniklec" (pozor, není to přímo Markův mlýn)	45	55	Stavidla na horní straně tunýlku	322
33				2	Rozcestník nad Kyšickým mlýnem	Rozcestník na modré značce	315	9	Borovice	402
34	V			2	Svárovská lípa	Rozcestník	320	15	Pokroucená borovice	430
35				2	Málkova rozhledna (vyhlídka)	Cedule "Málkova rozhledna"	265	35	Bříza; maskované číslo u země	410
36				3	Kopec nad Jinčovem	Mohutný dub u prostranství u cesty	350	10	Habr s bílým pruhem; u kořenů	456
37				3	Zbečno - hospoda "U tatíčků"	Lístek s číslem je u obsluhy	-	-	Slíbena sleva 20 % na jídlo!	230
38				2	Rybník pod Pelechovkou	Stavidla rybníku pod Pelechovkou (80 m od silnice)	150	10	Dvoukmenná olše u výpusti; 3 m nad zemí	421
39				2	Sýkořice - křížek	Křížek poblíž autobusové zastávky	315	18	Jabloň	409
40				2	Jinčov - zřícenina	Cedule "Národní přírodní rezervace" u zříceniny	-	-	Vzadu na ceduli	360

Konec závodu je v **16:00**, opozdilcům po 16:00 za každých započatých **10 minut** odečteme **1 bod**.

Polohu bodů (v mapě) a nadmořské výšky jsme zaměřovali pomocí GPS přístroje Garmin eTrex Legend. Přesnost polohy by měla být vždy do 10 m, takže při měřítku mapy 1:50.000 více než dostatečná (spíše jsme někdy bod na mapě mírně posunuli, aby lépe vyniklo, na které straně cesty máte hledat apod.). S přesností nadmořských výšek je to slabší, při špatném výhledu na oblohu a krátké době měření může být odchylka i přes 30 m - takové případy jsme se snažili korigovat podle údajů z digitální mapy.